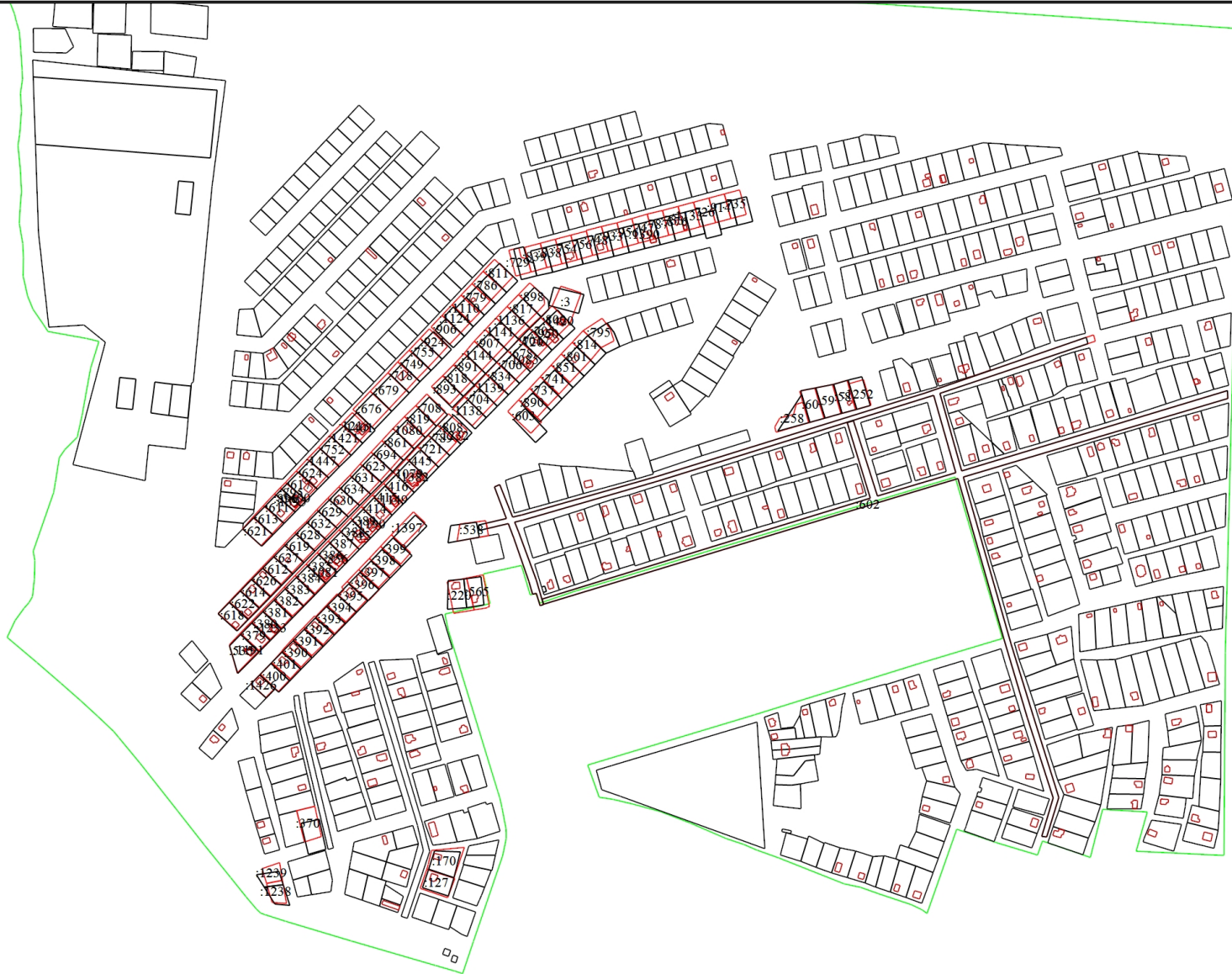


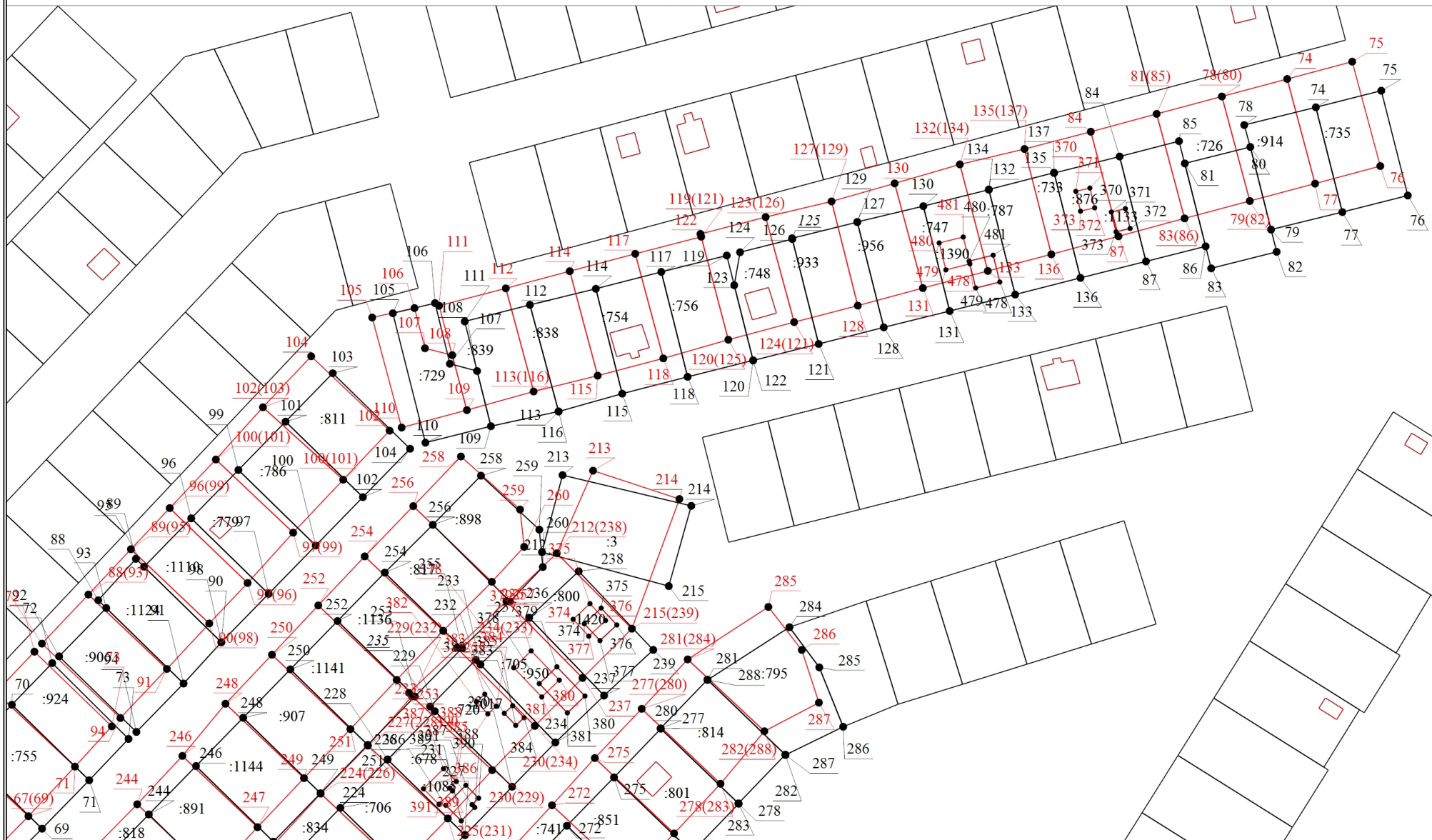
Схема границ земельных участков



Масштаб 1:10000

Схема границ земельных участков

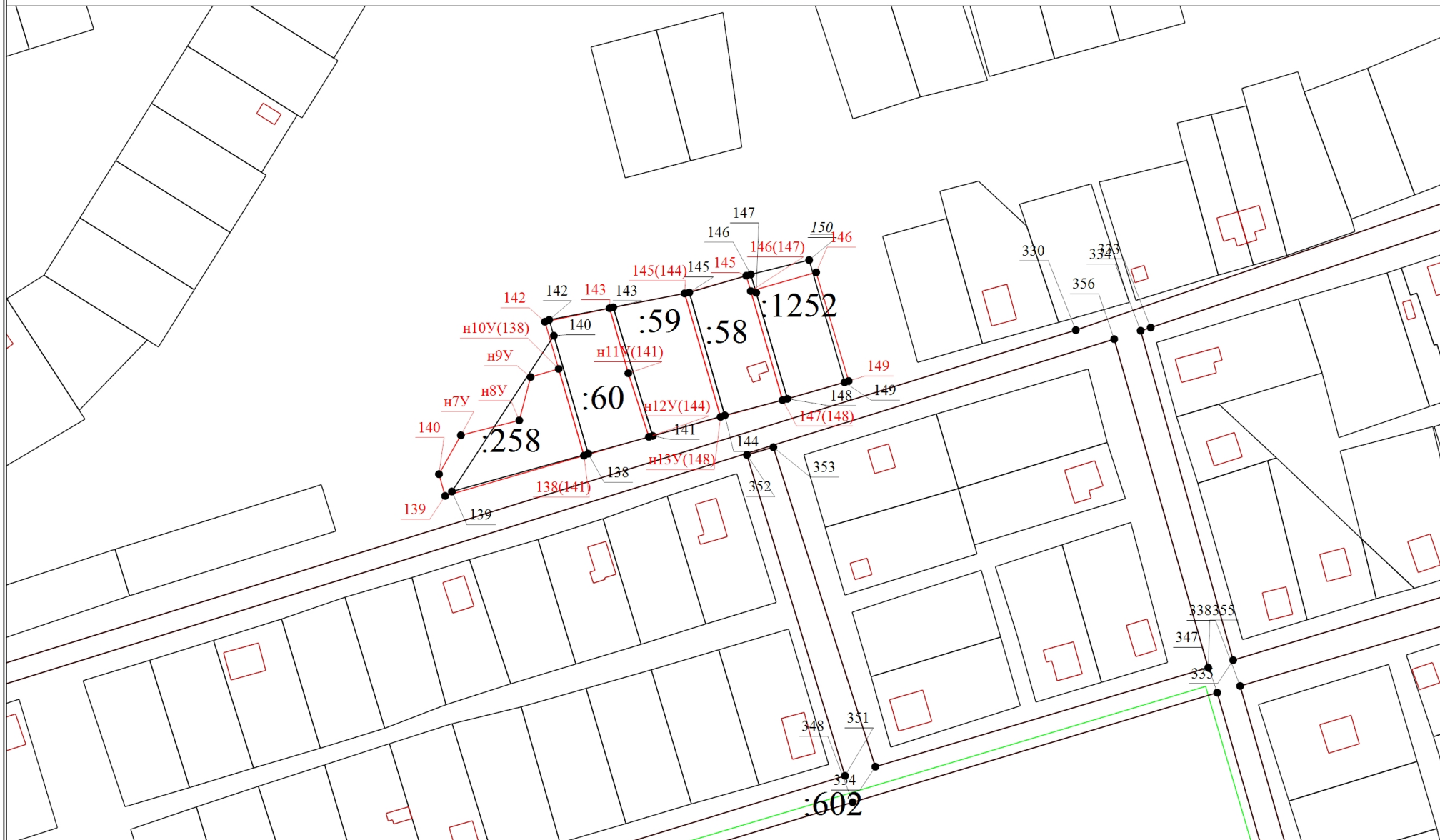
Выносной лист 1



Масштаб 1:2000

Схема границ земельных участков

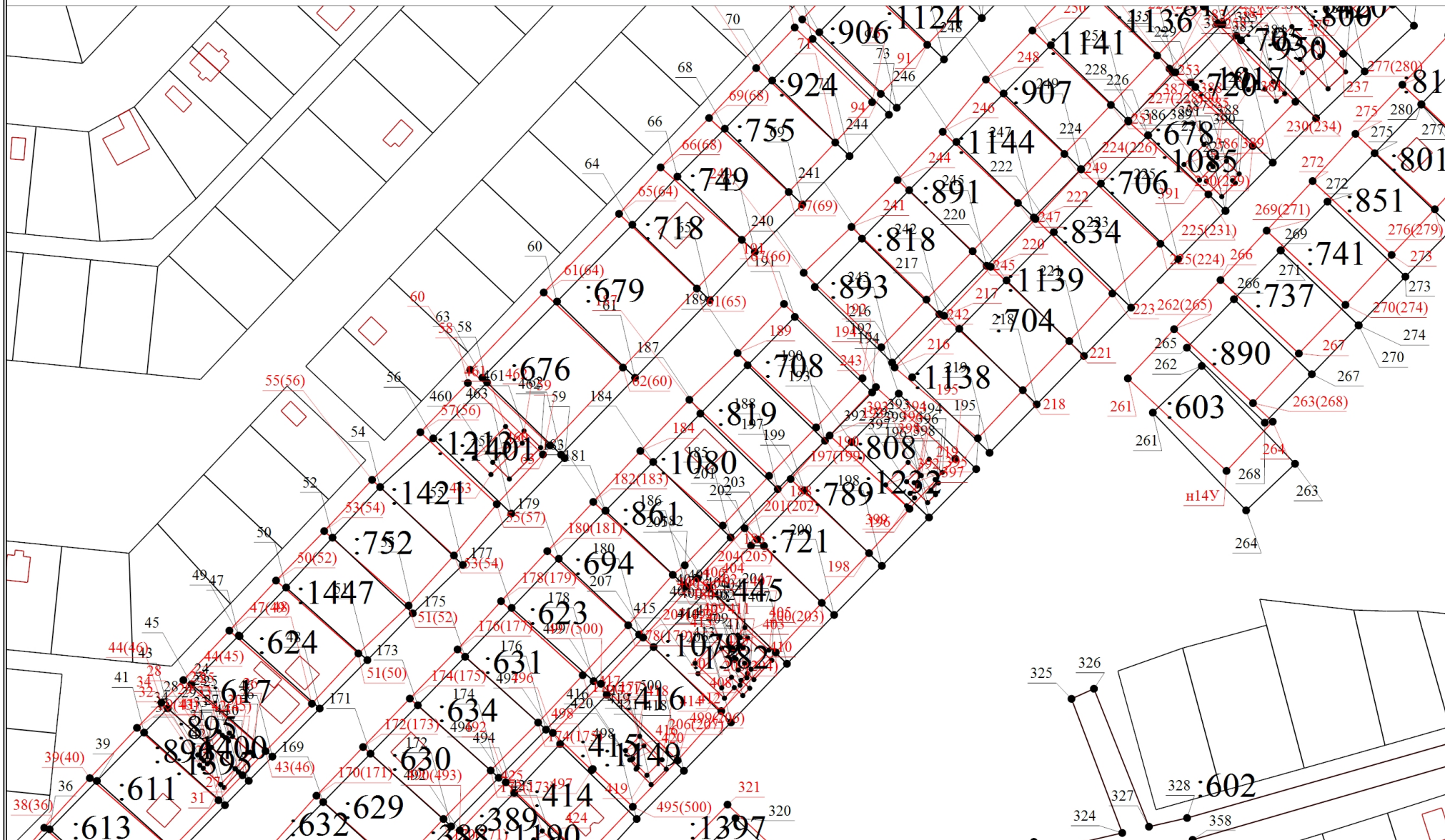
Выносной лист 2



Масштаб 1:2000

Схема границ земельных участков

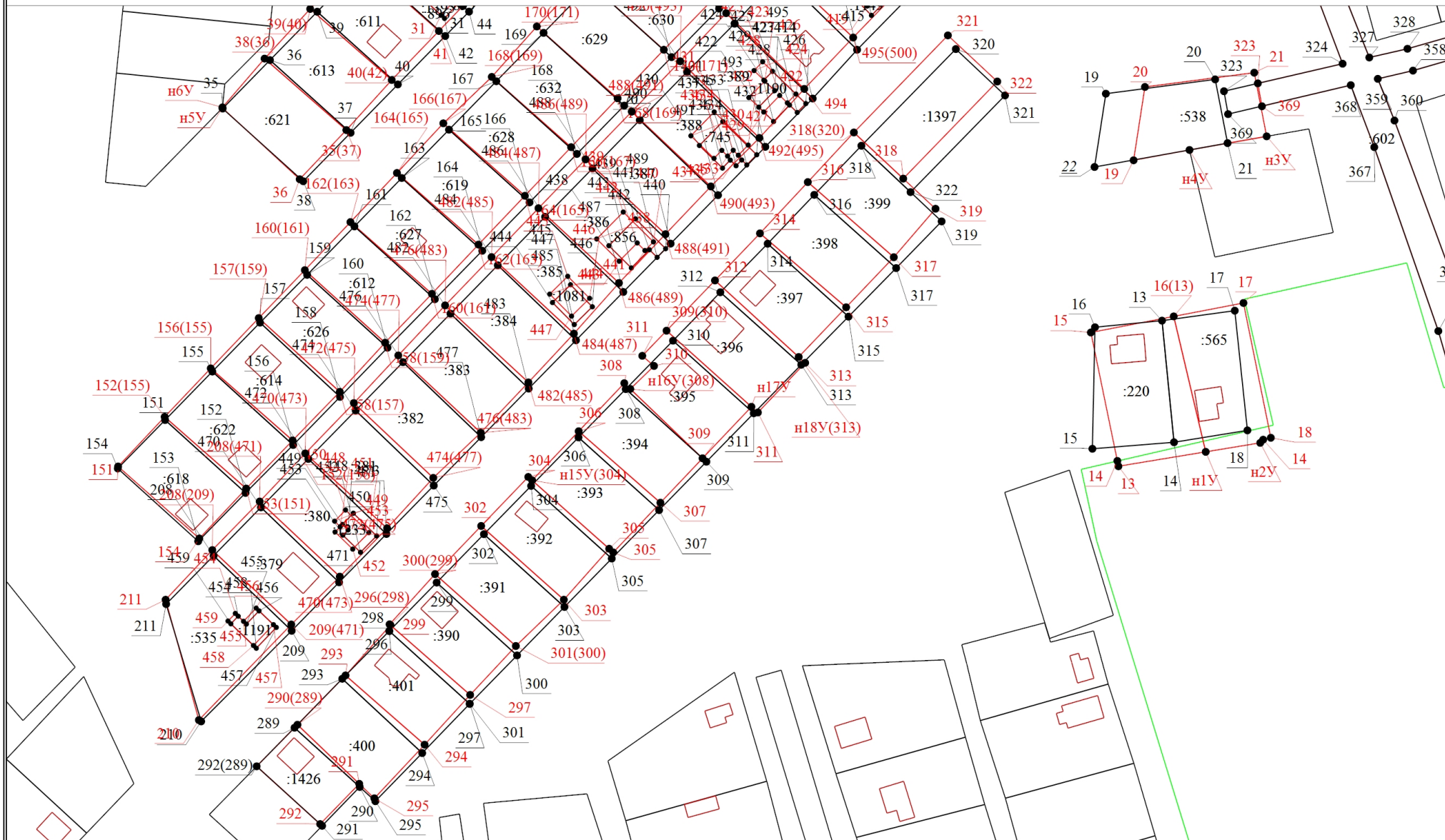
Выносной лист 3



Масштаб 1:2000

Схема границ земельных участков

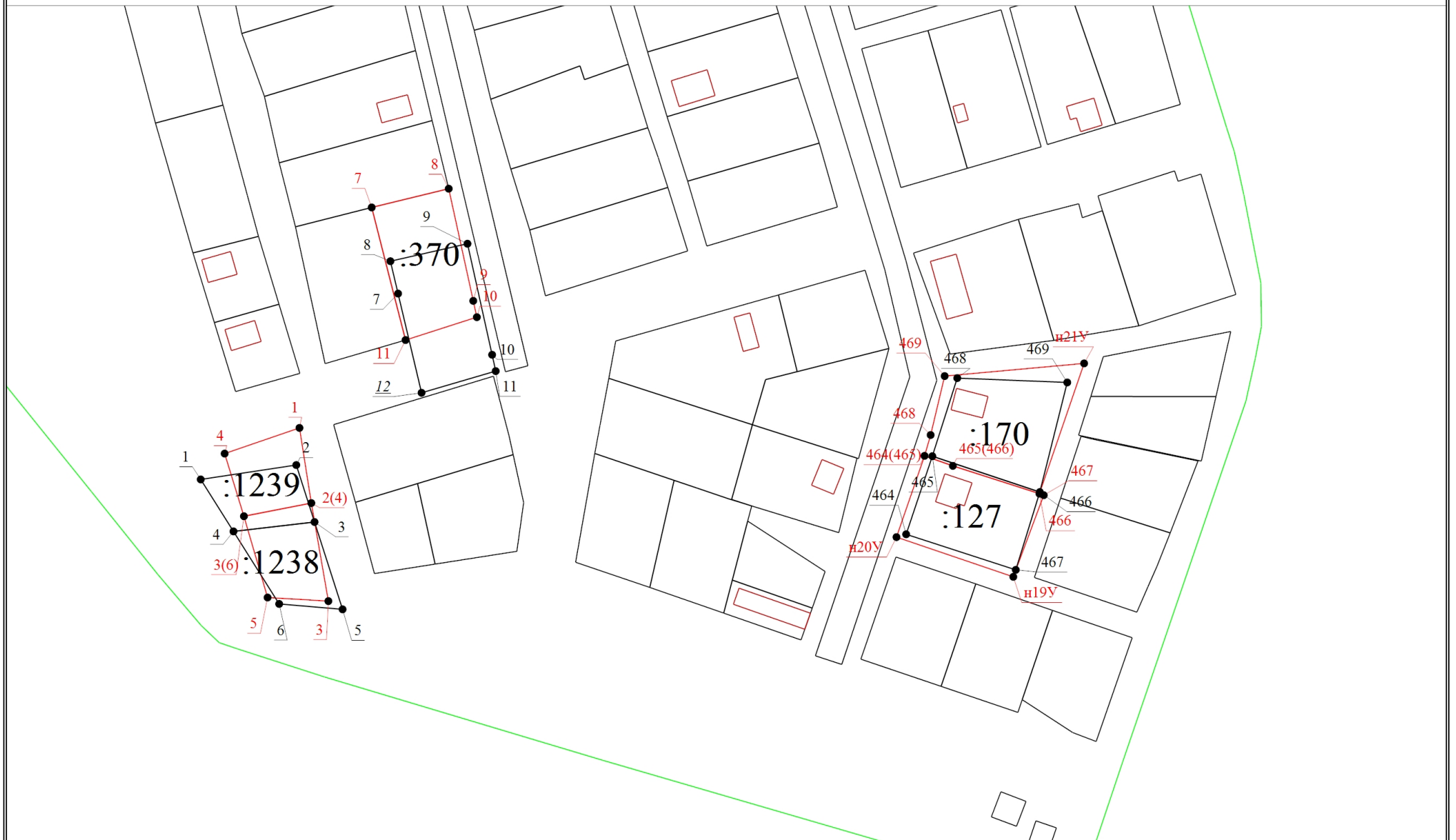
Выносной лист 4



Масштаб 1:2000

Схема границ земельных участков

















Выносной лист 5



Масштаб 1:2000

Схема границ земельных участков

Условные обозначения

-  - Вновь образованная часть границы, сведения о которой достаточны для определения ее местоположения
-  - Характерная точка границы, сведения о которой позволяют однозначно определить ее положение на местности
 -  - Характерная точка контура здания, сооружения, объекта незавершенного строительства
-  - Обозначение характерной точки, местоположение которой не изменилось или было уточнено
-  - Обозначение ликвидируемой характерной точки
-  - Обозначение новой характерной точки
-  - Уточняемый земельный участок
-  - Существующая часть границы, имеющиеся в ЕГРН сведения о которой достаточны для определения ее местоположения
-  - Часть контура, образованного проекцией существующего наземного конструктивного элемента здания, сооружения, объекта незавершенного строительства
-  - Часть контура, образованного проекцией вновь образованного наземного конструктивного элемента здания, сооружения, объекта незавершенного строительства
-  - Граница здания
-  - Граница сооружения
-  - Граница объекта незавершенного строительства
-  - Граница кадастрового квартала
-  - Граница муниципального образования
-  - Граница зоны с особыми условиями